Материалы по обоснованию
Генеральный план

Сосновского сельского поселения Каргасокского района Томской области

КАРТА ГРАНИЦ НАСЕЛЕННЫХ ПУНКТОВ

Роза ветров
повторяемости (%) направлений ветра
по данным м/с с.Каргасок

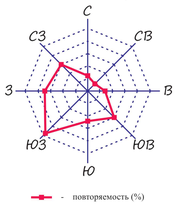

Схема положения поселения
в составе Каргасокского района

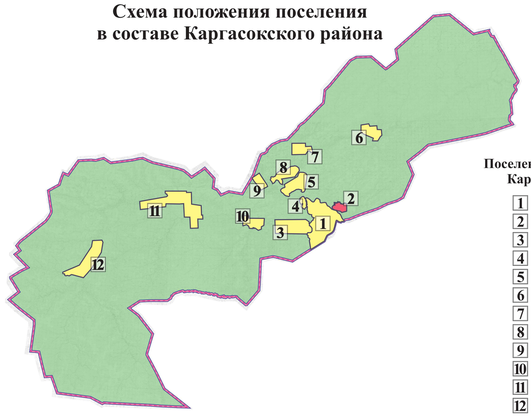

Поселения входящие в состав Каргасокского района

1. Каргасокское
2. Сосновское
3. Новоюгинское
4. Кендальское
5. Тымское
6. Среднетымское
7. Толпаровское
8. Усть-Тымское
9. Вертикосское
10. Усть-Чижапское
11. Средневасюганское
12. Новоюгинское

Условные обозначения:

Границы

- муниципального образования
- населенного пункта
- граница населенного пункта (проект)

Категории земель

- земли населенных пунктов
- земли сельскохозяйственного назначения
- земли лесного фонда
- земли водного фонда

Объекты транспортной инфраструктуры

Автомобильный транспорт

- регионального значения
- зимник

Речной транспорт

- причал

Объекты инженерной инфраструктуры

Высоковольтные линии

- ВЛ - 10 кВ

Электроподстанции

- ДГ — дизель - генератор

Связь

- АТС — АТС

Водоснабжение

- В — водозаборы подземных вод

Объекты специального назначения

- кладбище
- полигон ТБО
- скотомогильник*

Примечание:
* *место расположение объектов ориентировочное, санитарно-защитная зона 1000 м.*

Материалы по обоснованию
Генеральный план

Сосновского сельского поселения Каргасокского района Томской области

КАРТА ПЛАНИРУЕМОГО РАЗМЕЩЕНИЯ ОБЪЕКТОВ МЕСТНОГО ЗНАЧЕНИЯ

Роза ветров
повторяемости (%) направлений ветра
по данным м/с с.Каргасок

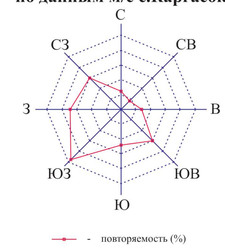

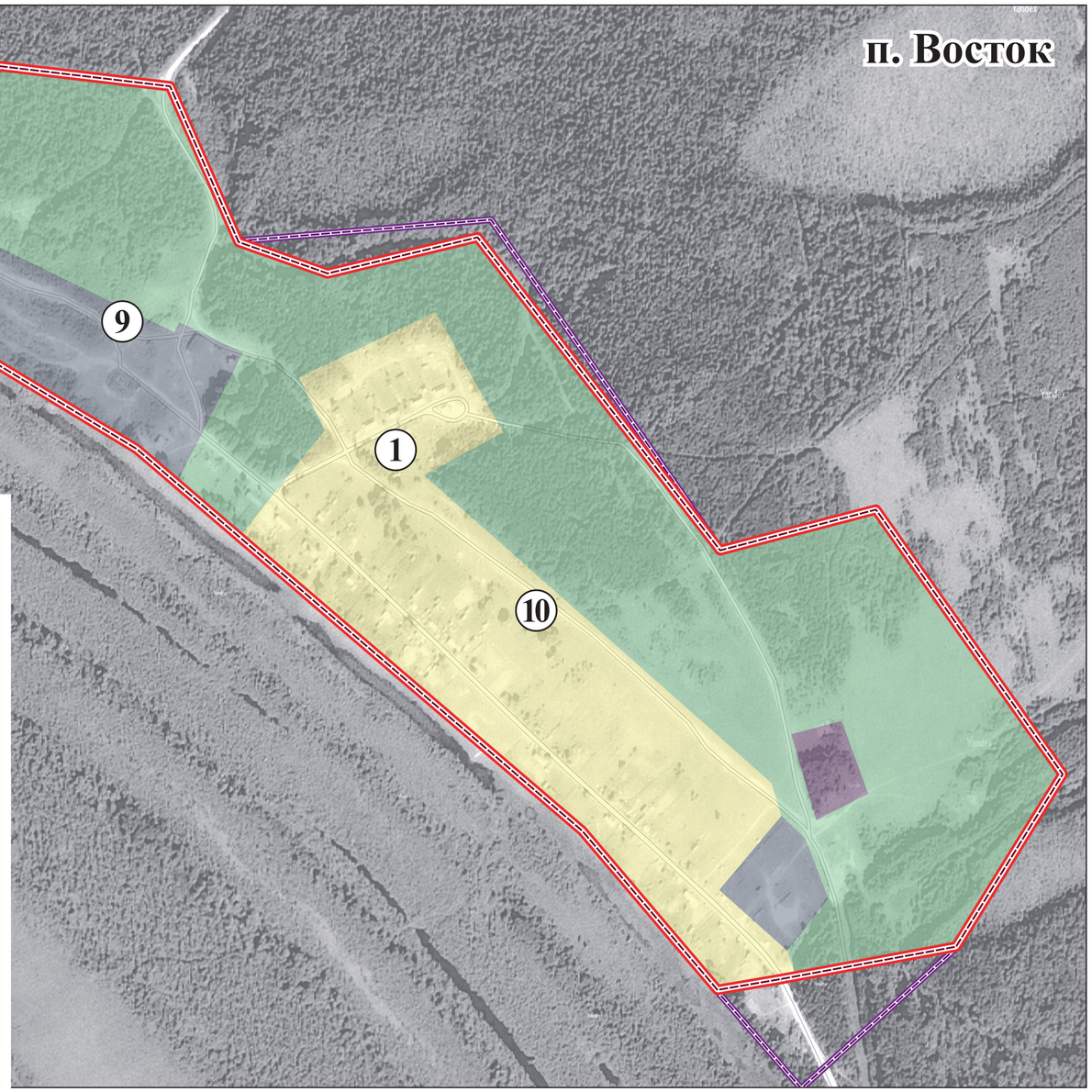

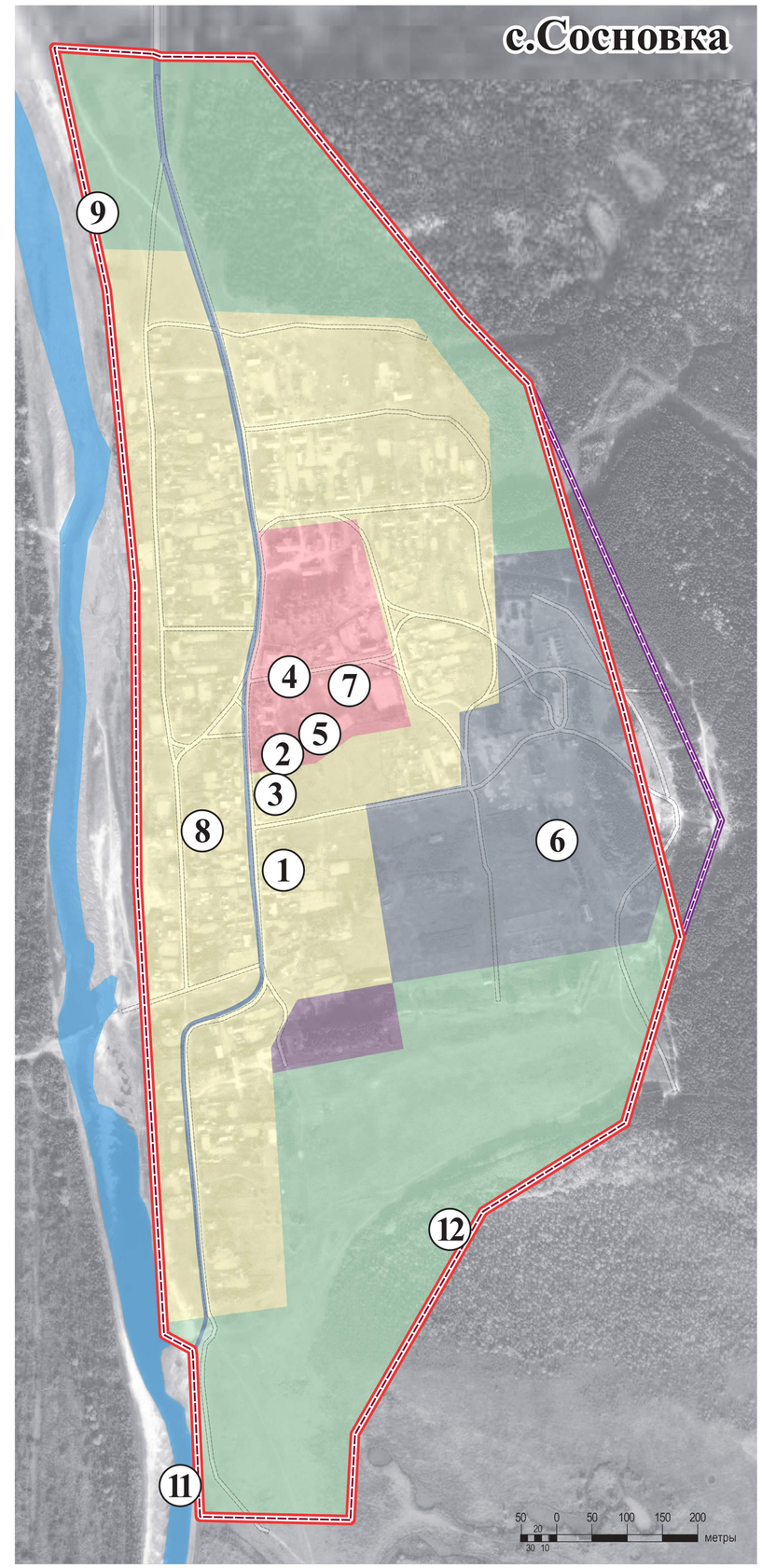

Условные обозначения:

Границы

- граница населенного пункта
- граница населенного пункта (проект)

Функциональные зоны

- жилая;
- щественно-деловая;
- рекреационная (природный ландшафт);
- производственная;
- специальная (мемориальная, кладбище)
- транспортная

Объекты местного значения

1. школа
2. ФАП
3. клуб, библиотека
4. администрация
5. памятник воинам-землякам
6. дизельная электростанция
7. котельная
8. водозабор
9. канализационные очистные сооружения (проект)
10. водозабор (проект)
11. пристань
12. вертолетная площадка